






Масштаб 1:10 000

Условные обозначения:

-  - Часть границы, сведения ЕГРН о которой содержатся в ЕГРН
-  - Часть границы, местоположение которой определено при выполнении кадастровых работ
-  - Характерная точка границы земельного участка
-  - Граница кадастрового квартала
-  - Граница ЗОУИТ