

Утверждена

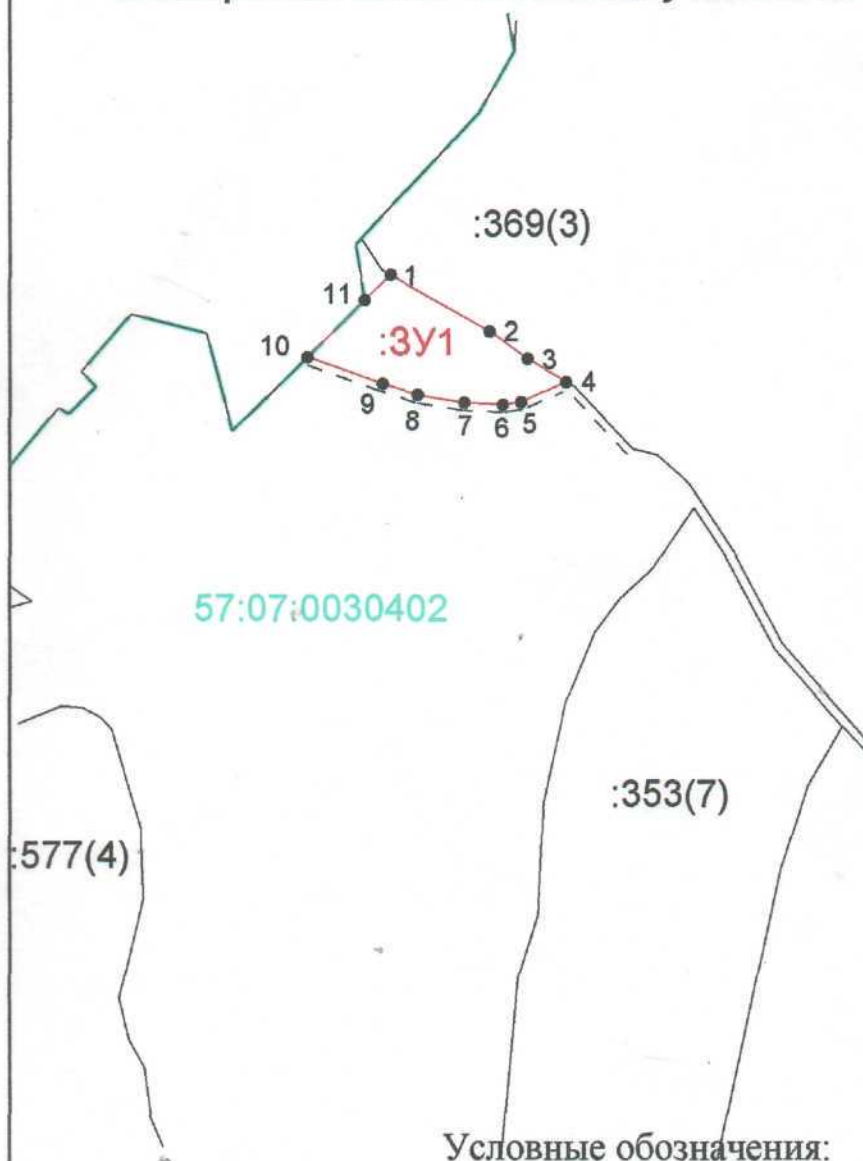
№ _____ от _____

Схема расположения земельных участков на кадастровом плане территории





Условный номер земельного участка -
Площадь земельного участка 7076 кв.м.

Система координат МСК-57

Обозначение характерных точек границ	Координаты, м	
	X	Y
:3У1		
1	295223,22	1233310,15
2	295187,02	1233373,95
3	295169,01	1233398,88
4	295154,43	1233423,76
5	295141,29	1233394,51
6	295139,60	1233382,78
7	295140,92	1233357,53
8	295145,98	1233327,52
9	295152,97	1233305,15
10	295170,43	1233256,57
11	295207,04	1233293,74
1	295223,22	1233310,15



Условные обозначения:

-  - Граница кадастрового квартала
-  - Граница формируемого земельного участка
-  - Существующая часть границы, имеющиеся в ЕГРН сведения о которой достаточны для определения ее местоположения
- :57:07:0030402** - Надпись номера кадастрового квартала
- :3У1** - Обозначение вновь образованного земельного участка
- :577(4)** - Надпись кадастрового номера, включенного в ЕГРН
- 1** - Надпись характерной точки границы, сведения о которой позволяют однозначно определить ее положение на местности
-  - Земли общего пользования