

Утверждена Постановлением администрации Дмитровского района  
Орловской области

(наименование документа об утверждении, включая наименования  
органов государственной власти или органов местного самоуправления,  
принявших решение об утверждении схемы или подписавших соглашение  
о перераспределении земельных участков)

от

года

№

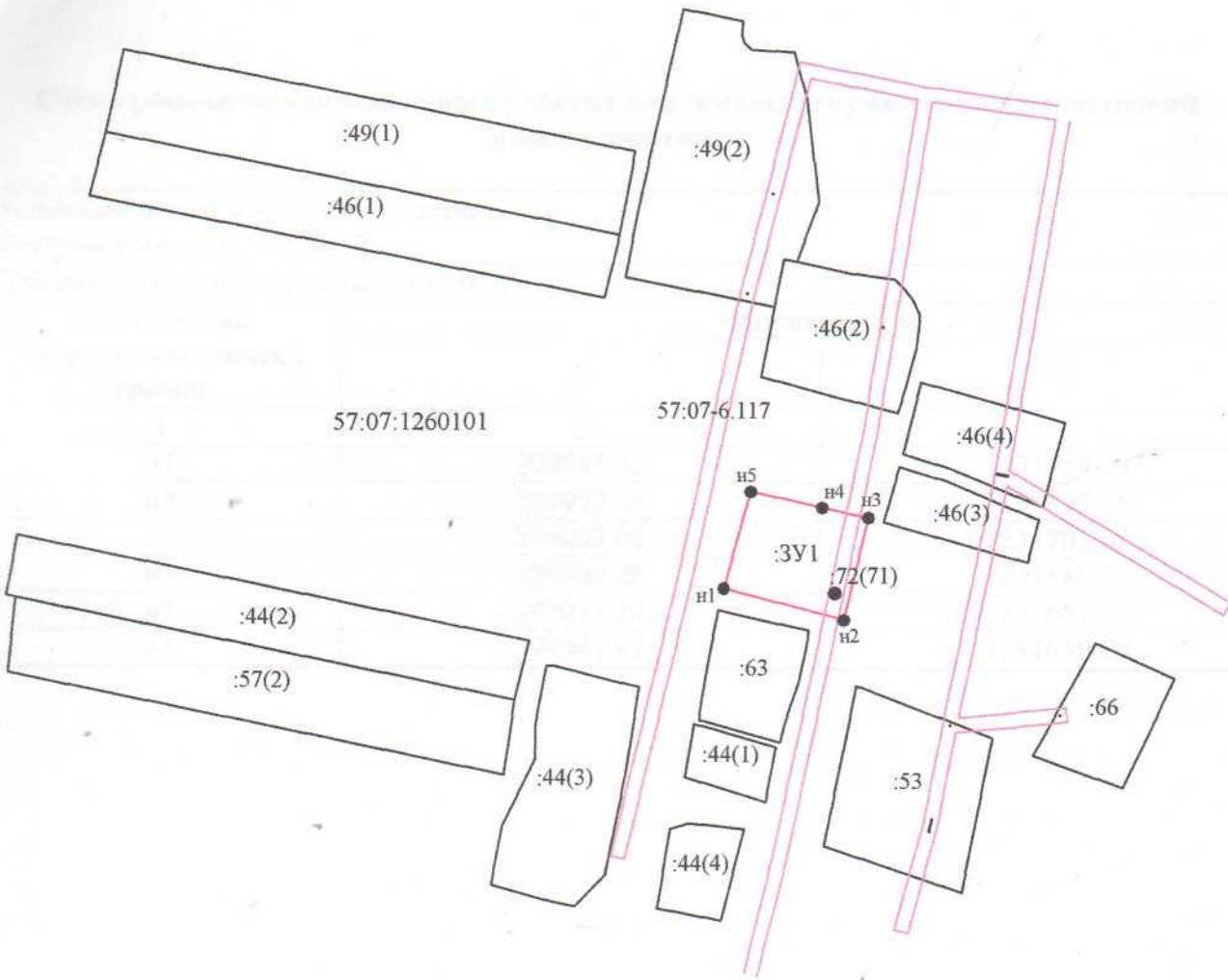
**Схема расположения земельного участка или земельных участков на кадастровом  
плане территории**

Условный номер земельного участка :-		
Система координат МСК-57		
Площадь земельного участка 1140 м <sup>2</sup>		
Обозначение характерных точек границ	Координаты, м	
	X	Y
1	2	3
н1	298981.92	1231659.09
н2	298972.39	1231695.16
н3	299003.08	1231702.62
н4	299006.26	1231688.71
н5	299011.20	1231667.23
н1	298981.92	1231659.09

Утвержден 12.08.2014 г.





Исполнитель: [подпись]

М.П. [подпись]



Масштаб 1:2200

**Условные обозначения:**

-  — граница существующего участка,
-  — граница формируемого участка,
-  — граница кадастрового квартала,
-  — граница зоны с особыми условиями использования