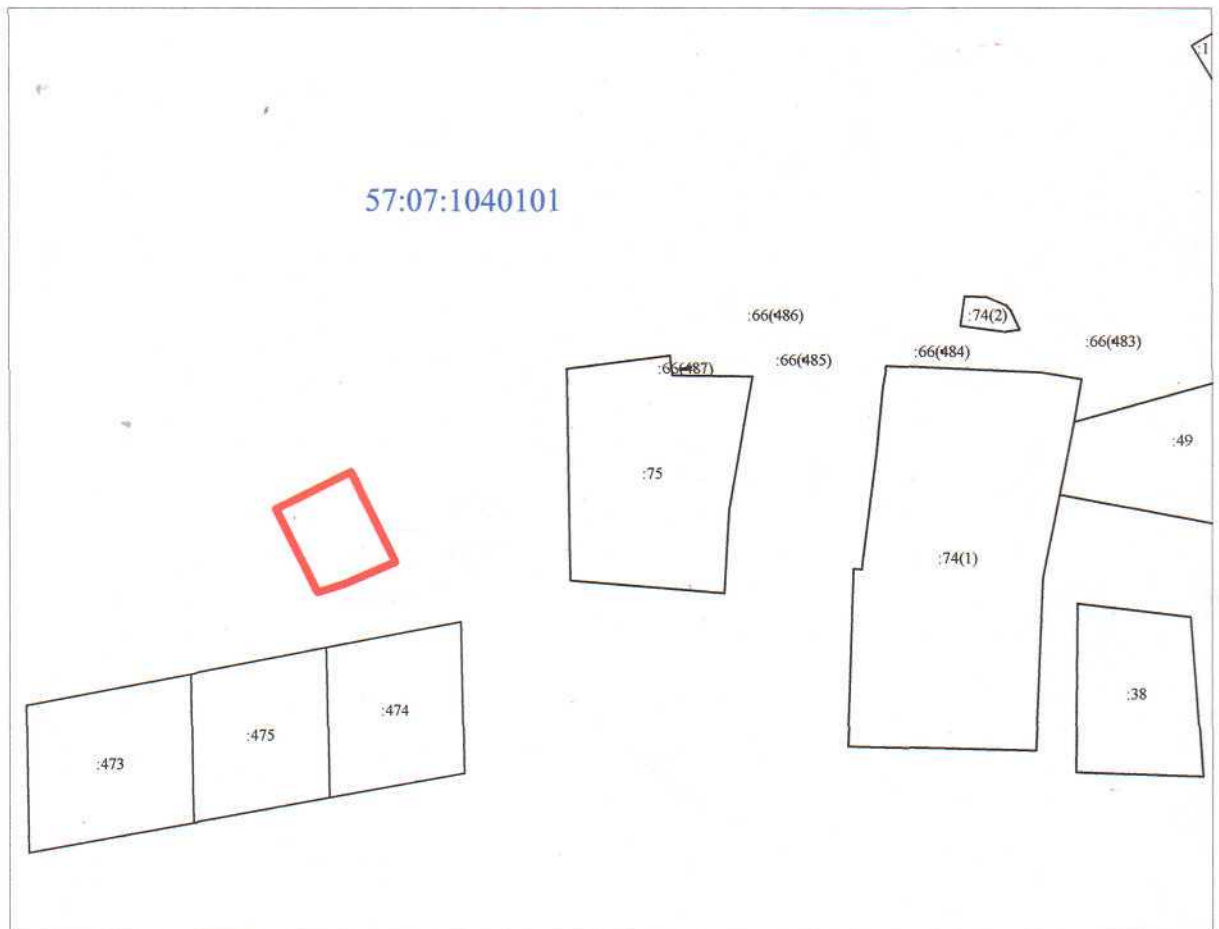


Утверждена постановлением
 администрации Дмитровского района
 Орловской области
 от _____ № _____

**СХЕМА РАСПОЛОЖЕНИЯ ЗЕМЕЛЬНОГО УЧАСТКА
 ИЛИ ЗЕМЕЛЬНЫХ УЧАСТКОВ НА КАДАСТРОВOM ПЛАНЕ ТЕРРИТОРИИ**


Условный номер земельного участка		
Площадь земельного участка		600м ²
Обозначение характерных точек границы	Координаты, м	
	X	Y
1	2	3
n1	293242,72	1240819,03
n2	293252,78	1240839,27
n3	293228,34	1240851,41
n4	293222,43	1240837,67
n5	293220,07	1240830,29
n1	293242,72	1240819,03




Условные обозначения:

Масштаб 1:2000

 - граница образуемого земельного участка

 :474 - граница и номер земельного участка, сведения о котором содержатся в ГКН

57:07:1040101 - номер кадастрового квартала

 - граница кадастрового квартала

МСК-57 - используемая система координат