

Утверждена Постановлением администрации Дмитровского района
Орловской области

(наименование документа об утверждении, включая наименования органов государственной власти или органов местного самоуправления, принявших решение об утверждении схемы или подписавших соглашение о перераспределении земельных участков)

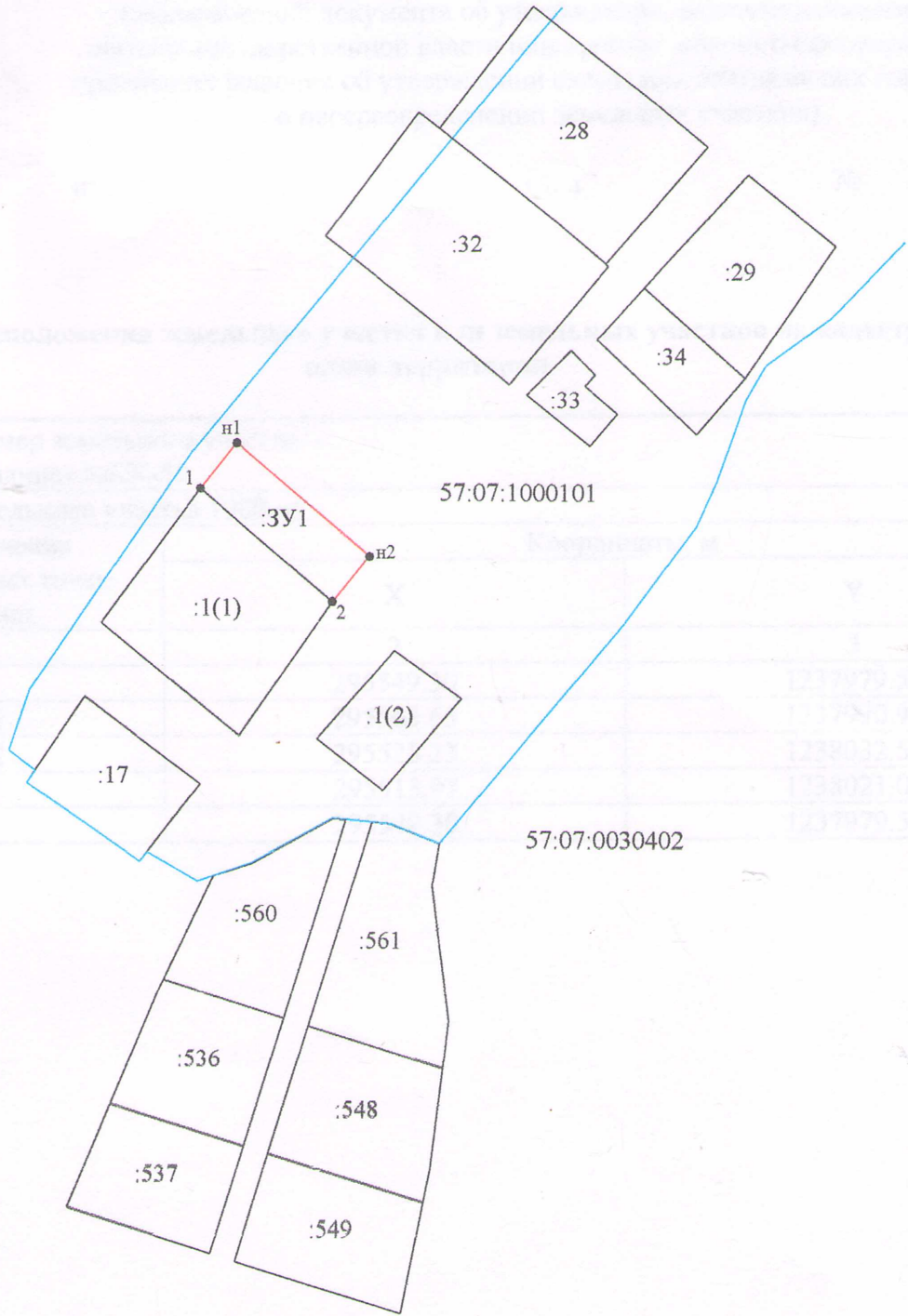
от _____ года № _____

Схема расположения земельного участка или земельных участков на кадастровом плане территории

Условный номер земельного участка: -		
Система координат МСК-57		
Площадь земельного участка 1000 м ²		
Обозначение характерных точек границ	Координаты, м	
	X	Y
1	2	3
1	295549.30	1237979.55
н1	295563.65	1237990.96
н2	295528.23	1238032.56
2	295513.97	1238021.03
1	295549.30	1237979.55





Условные обозначения:
----- граница земельного участка
----- граница кадастрового квартала
----- граница кадастрового участка
----- граница кадастрового участка

Масштаб 1:2000



Масштаб 1:2200

Условные обозначения:

-  – граница существующего участка,
-  – граница формируемого участка,
-  – граница кадастрового квартала,
-  – граница зоны с особыми условиями использования