

Утверждена

(наименование документа об утверждении, включая наименование

органов государственной власти или органов местного самоуправления

принявших решение об утверждении схемы или подписавших

соглашение о перераспределении земельных участков)

№ \_\_\_\_\_ от \_\_\_\_\_

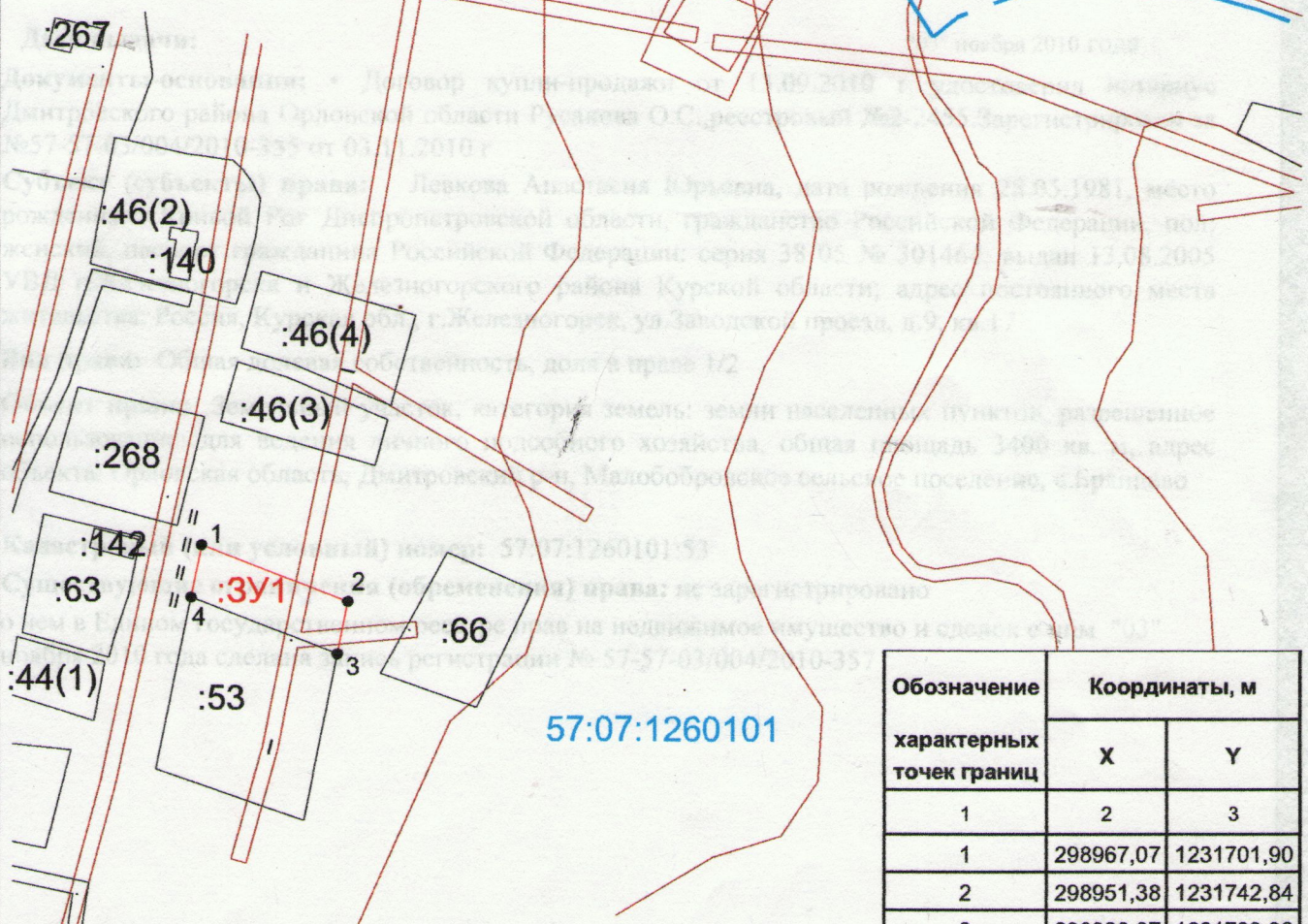
### Схема расположения земельного участка на кадастровом плане территории

Условный номер -




Масштаб 1:2000

Площадь земельного участка - 649 кв.м.

Система координат МСК-57



Условные обозначения:

-  - Граница кадастрового квартала
-  - Вновь образованная часть границы земельного участка, сведения о которой достаточны для определения ее местоположения
-  - Существующая часть границы, имеющиеся в ЕГРН сведения о которой достаточны для определения ее местоположения

57:07:1260101 - Надпись номера кадастрового квартала

3У1 - Обозначение земельного участка

Регистратор 53 - Надпись кадастрового номера, включенного в ЕГРН

• 1 - Надпись характерной точки границы, сведения о которой позволяют однозначно определить ее положение на местности

== == - Земли общего пользования

Обозначение характерных точек границ	Координаты, м	
	X	Y
1	2	3
1	298967,07	1231701,90
2	298951,38	1231742,84
3	298936,67	1231739,92
4	298952,37	1231698,93
1	298967,07	1231701,90