

## Утверждена

(наименование документа об утверждении, включая наименования органов государственной власти или

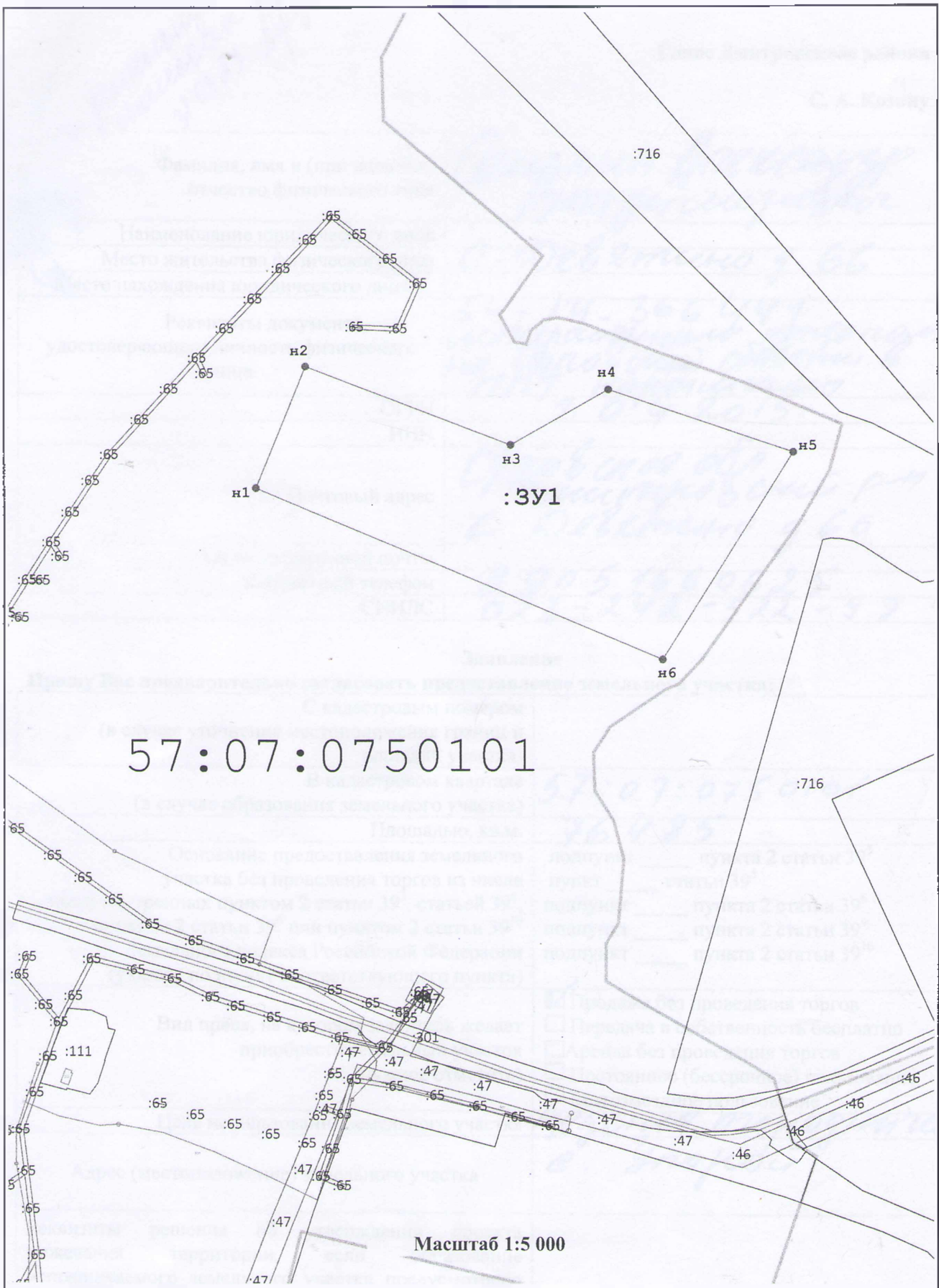
органов местного самоуправления, принявших решение об утверждении схемы плана

подписавших соглашение о перераспределении земельных участков)

от \_\_\_\_\_ № \_\_\_\_\_

### Схема расположения земельного участка или земельных участков на кадастровом плане территории




<b>Условный номер земельного участка</b>	_____																											
	(указывается в случае, если предусматривается образование двух и более земельных участков)																											
<b>Площадь земельного участка</b>	<b>76 485 м<sup>2</sup></b>																											
(указывается проектная площадь образуемого земельного участка, вычисляемая с использованием технологических и программных средств, в том числе размещенных на официальном сайте федерального органа исполнительной власти, уполномоченного Правительством Российской Федерации на осуществление государственного кадастрового учета, государственной регистрации прав, ведение Единого государственного реестра недвижимости и предоставление сведений, содержащихся в Едином государственном реестре недвижимости, в информационно-телекоммуникационной сети "Интернет" (далее - официальный сайт), с округлением до 1 квадратного метра. Указанное значение площади земельного участка может быть уточнено при проведении кадастровых работ не более чем на десять процентов)																												
<b>Обозначение характерных точек границ</b>	<b>Координаты, МСК-57, м</b>																											
	(указываются в случае подготовки схемы расположения земельного участка с использованием технологических и программных средств, в том числе размещенных на официальном сайте. Значения координат, полученные с использованием указанных технологических и программных средств, указываются с округлением до 0,01 метра)																											
	<table style="width: 100%; border-collapse: collapse;"> <thead> <tr> <th style="width: 30%;"></th> <th style="width: 35%; text-align: center;">X</th> <th style="width: 35%; text-align: center;">Y</th> </tr> <tr> <th style="text-align: center;">1</th> <th style="text-align: center;">2</th> <th style="text-align: center;">3</th> </tr> </thead> <tbody> <tr> <td style="text-align: center;">н1</td> <td style="text-align: center;">296 371,30</td> <td style="text-align: center;">1 211 054,20</td> </tr> <tr> <td style="text-align: center;">н2</td> <td style="text-align: center;">296 487,90</td> <td style="text-align: center;">1 211 101,98</td> </tr> <tr> <td style="text-align: center;">н3</td> <td style="text-align: center;">296 411,95</td> <td style="text-align: center;">1 211 299,52</td> </tr> <tr> <td style="text-align: center;">н4</td> <td style="text-align: center;">296 465,08</td> <td style="text-align: center;">1 211 394,02</td> </tr> <tr> <td style="text-align: center;">н5</td> <td style="text-align: center;">296 404,82</td> <td style="text-align: center;">1 211 571,59</td> </tr> <tr> <td style="text-align: center;">н6</td> <td style="text-align: center;">296 206,56</td> <td style="text-align: center;">1 211 446,08</td> </tr> <tr> <td style="text-align: center;">н1</td> <td style="text-align: center;">296 371,30</td> <td style="text-align: center;">1 211 054,20</td> </tr> </tbody> </table>		X	Y	1	2	3	н1	296 371,30	1 211 054,20	н2	296 487,90	1 211 101,98	н3	296 411,95	1 211 299,52	н4	296 465,08	1 211 394,02	н5	296 404,82	1 211 571,59	н6	296 206,56	1 211 446,08	н1	296 371,30	1 211 054,20
	X	Y																										
1	2	3																										
н1	296 371,30	1 211 054,20																										
н2	296 487,90	1 211 101,98																										
н3	296 411,95	1 211 299,52																										
н4	296 465,08	1 211 394,02																										
н5	296 404,82	1 211 571,59																										
н6	296 206,56	1 211 446,08																										
н1	296 371,30	1 211 054,20																										



57:07:0750101

Масштаб 1:5 000

**Условные обозначения:**

-  - Часть границы, сведения ЕГРН о которой содержатся в ЕГРН
-  - Часть границы, местоположение которой определено при выполнении кадастровых работ
-  - Характерная точка границы земельного участка