

Утверждена Постановлением администрации Дмитровского района
Орловской области

(наименование документа об утверждении, включая наименования
органов государственной власти или органов местного самоуправления,
принявших решение об утверждении схемы или подписавших соглашение
о перераспределении земельных участков)


от

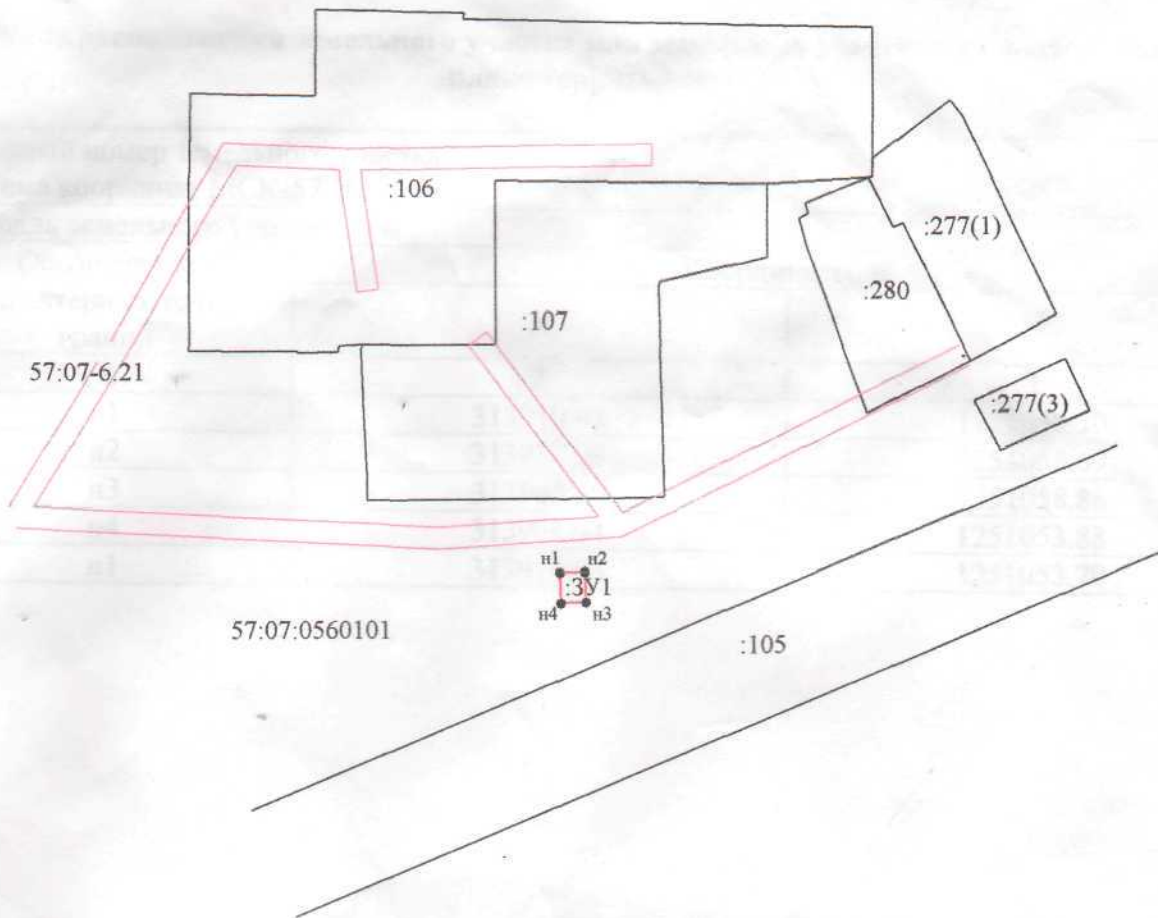
года

№

**Схема расположения земельного участка или земельных участков на кадастровом
плане территории**





Условный номер земельного участка: -		
Система координат МСК-57		
Площадь земельного участка 30 м ²		
Обозначение характерных точек границ	Координаты, м	
	X	Y
1	2	3
н1	313910.93	1251053.70
н2	313911.09	1251058.69
н3	313905.09	1251058.88
н4	313904.94	1251053.88
н1	313910.93	1251053.70





Масштаб 1:1500

Условные обозначения:

-  — граница существующего участка,
-  — граница формируемого участка,
-  — граница кадастрового квартала,
-  — граница зоны с особыми условиями использования