

Утверждена Постановлением администрации Дмитровского района  
Орловской области

(наименование документа об утверждении, включая наименования  
органов государственной власти или органов местного самоуправления,  
принявших решение об утверждении схемы или подписавших соглашение  
о перераспределении земельных участков)

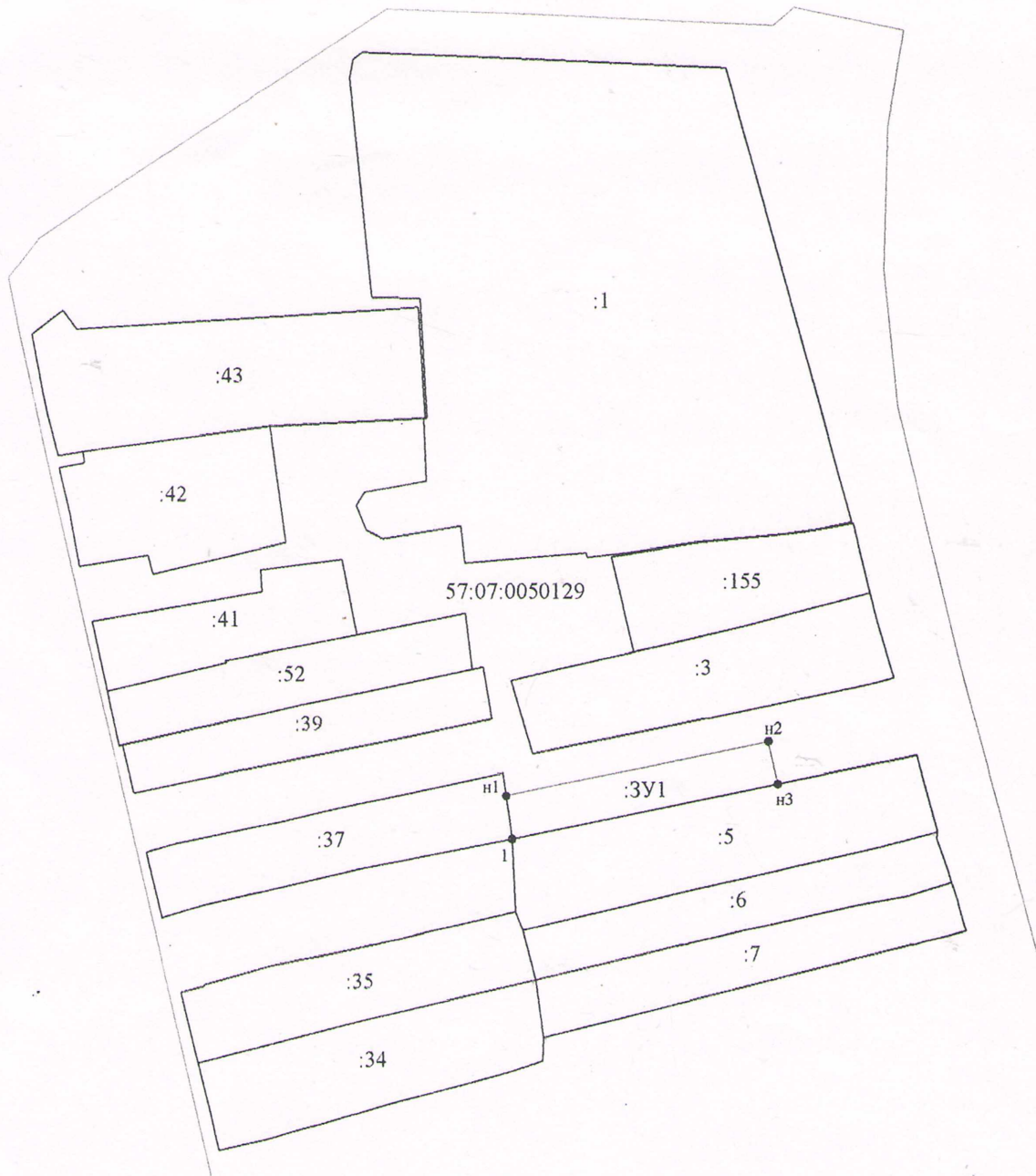
от

года

№





**Схема расположения земельного участка или земельных участков на кадастровом  
плане территории**

Условный номер земельного участка: -		
Система координат МСК-57		
Площадь земельного участка 800 м <sup>2</sup>		
Обозначение характерных точек границ	Координаты, м	
	X	Y
1	2	3
н1	307659.61	1227066.49
н2	307673.88	1227134.98
н3	307662.70	1227137.35
1	307648.38	1227068.02
н1	307659.61	1227066.49



Масштаб 1:1800

**Условные обозначения:**

-  — граница существующего участка,
-  — граница формируемого участка,
-  — граница кадастрового квартала,
-  — граница зоны с особыми условиями использования