

Утверждена Постановлением администрации Дмитровского района
Орловской области

(наименование документа об утверждении, включая наименования
органов государственной власти или органов местного самоуправления,
принявших решение об утверждении схемы или подписавших соглашение
о перераспределении земельных участков)

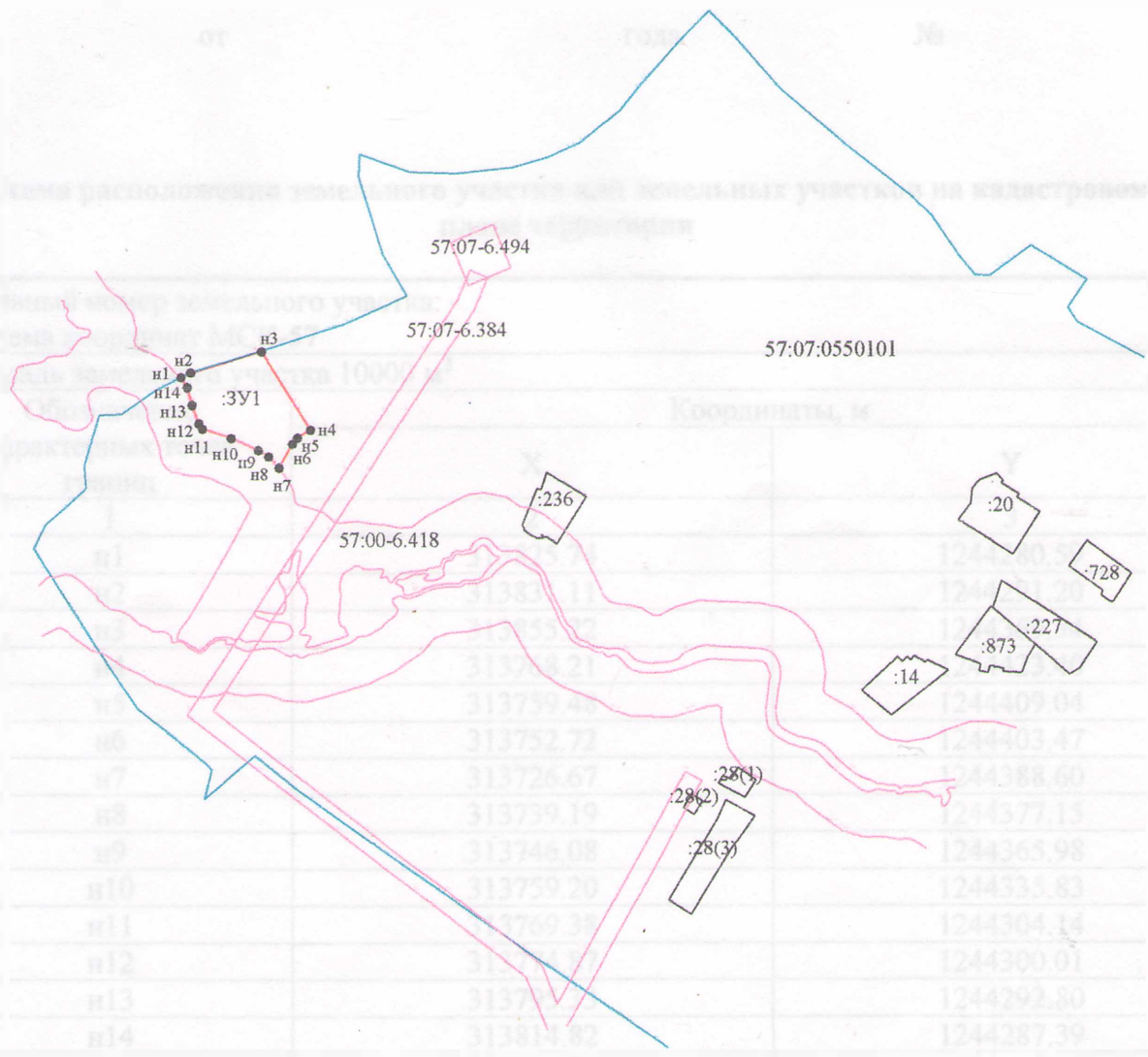
от

года

№





**Схема расположения земельного участка или земельных участков на кадастровом
плане территории**

Условный номер земельного участка: -		
Система координат МСК-57		
Площадь земельного участка 10000 м ²		
Обозначение характерных точек границ	Координаты, м	
	X	Y
1	2	3
н1	313825.74	1244280.59
н2	313831.11	1244291.20
н3	313855.22	1244369.54
н4	313768.21	1244423.40
н5	313759.48	1244409.04
н6	313752.72	1244403.47
н7	313726.67	1244388.60
н8	313739.19	1244377.15
н9	313746.08	1244365.98
н10	313759.20	1244335.83
н11	313769.38	1244304.14
н12	313774.87	1244300.01
н13	313795.33	1244292.80
н14	313814.82	1244287.39
н1	313825.74	1244280.59



Масштаб 1:8100

Условные обозначения:

-  — граница существующего участка,
-  — граница формируемого участка,
-  — граница кадастрового квартала,
-  — граница зоны с особыми условиями использования