

Утверждена Постановлением администрации Дмитровского района
Орловской области

(наименование документа об утверждении, включая наименования
органов государственной власти или органов местного самоуправления,
принявших решение об утверждении схемы или подписавших соглашение
о перераспределении земельных участков)

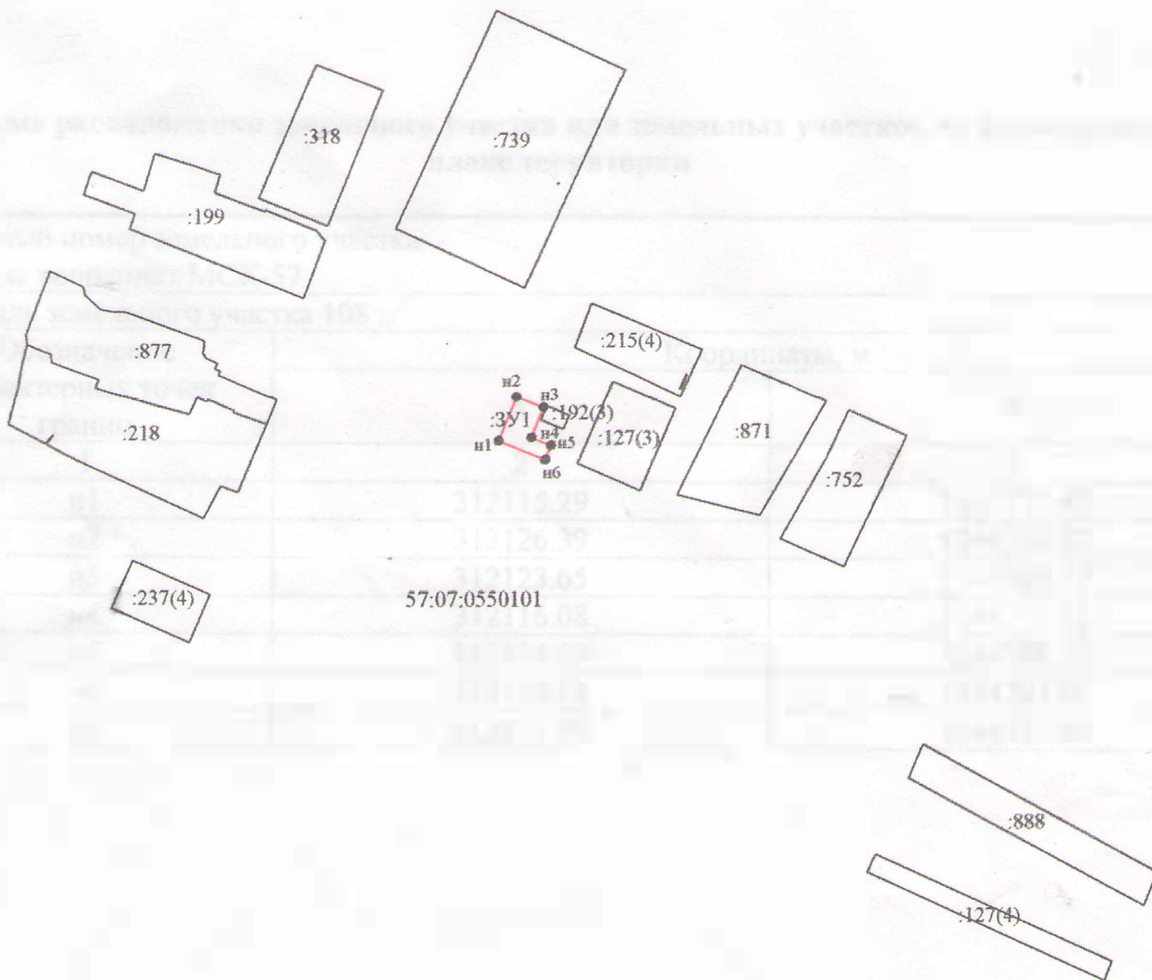
от

года

№





**Схема расположения земельного участка или земельных участков на кадастровом
плане территории**

Условный номер земельного участка: -		
Система координат МСК-57		
Площадь земельного участка 108 м ²		
Обозначение характерных точек границ	Координаты, м	
	X	Y
1	2	3
н1	312115.29	1244775.90
н2	312126.39	1244780.37
н3	312123.65	1244787.17
н4	312116.08	1244784.12
н5	312114.10	1244789.02
н6	312110.58	1244787.60
н1	312115.29	1244775.90



Масштаб 1:1900

Условные обозначения:

-  — граница существующего участка,
-  — граница формируемого участка,
-  — граница кадастрового квартала,
-  — граница зоны с особыми условиями использования