

Утверждена _____

от _____ № _____




**СХЕМА РАСПОЛОЖЕНИЯ ЗЕМЕЛЬНОГО УЧАСТКА
ИЛИ ЗЕМЕЛЬНЫХ УЧАСТКОВ НА КАДАСТРОВОМ ПЛАНЕ ТЕРРИТОРИИ**

Условный номер земельного участка		
Площадь земельного участка		999м ²
Обозначение характерных точек границы	Координаты, м	
	X	Y
1	2	3
n1	295181,41	1241057,00
n2	295185,56	1241099,03
n3	295159,63	1241099,03
n4	295159,63	1241057,32
n1	295181,41	1241057,00



Условные обозначения:

Масштаб 1:2000

-  - граница образуемого земельного участка
-  :286 - граница и номер земельного участка, сведения о котором содержатся в ГКН
- 57:07:1010101 - номер кадастрового квартала
-  - граница кадастрового квартала
- МСК-57 - используемая система координат