

Утверждена Постановлением администрации Дмитровского района  
Орловской области

(наименование документа об утверждении, включая наименования  
органов государственной власти или органов местного самоуправления,  
принявших решение об утверждении схемы или подписавших соглашение  
о перераспределении земельных участков)

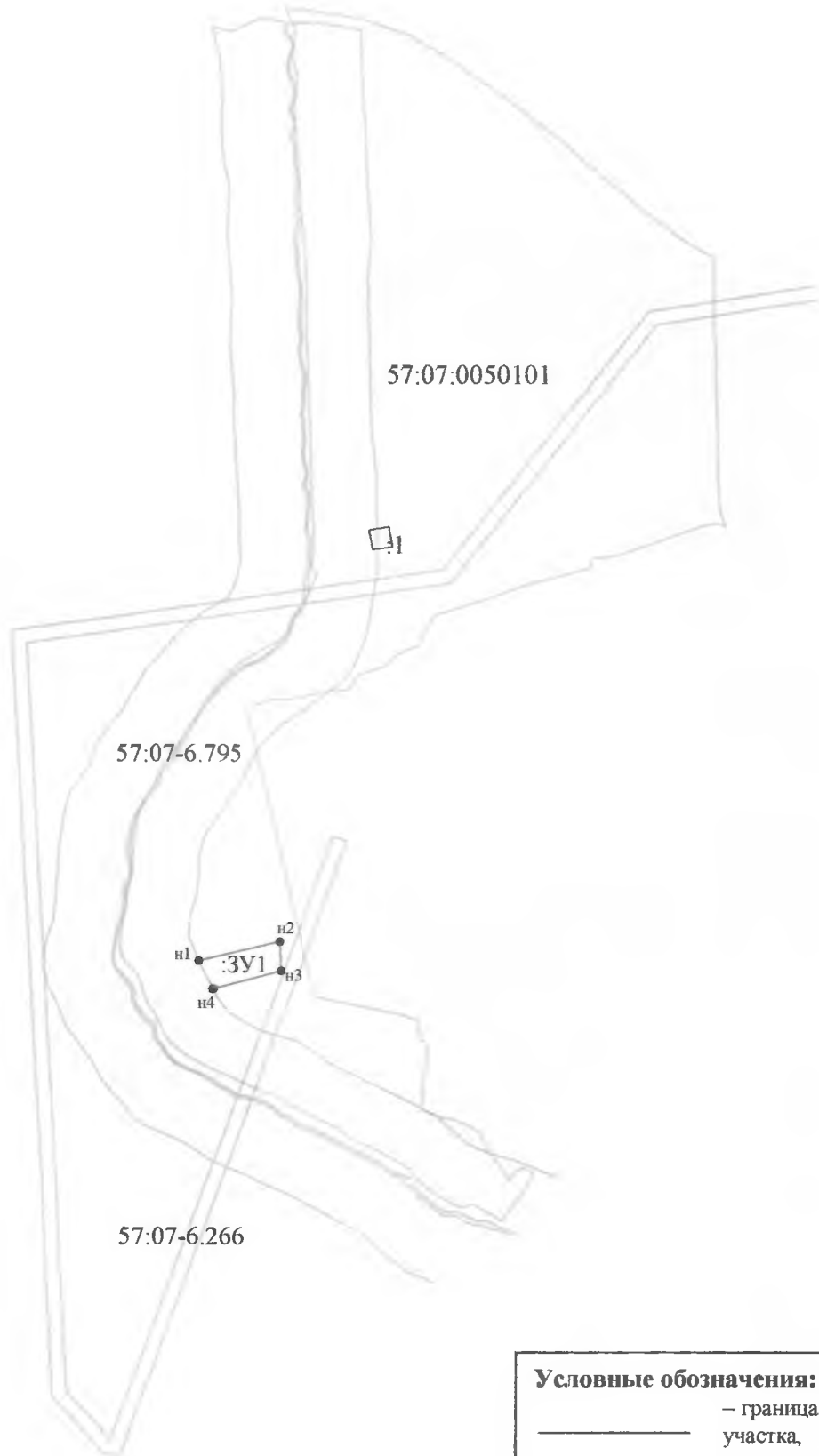
от

года

№





**Схема расположения земельного участка или земельных участков на кадастровом  
плане территории**

Условный номер земельного участка: -		
Система координат МСК-57		
Площадь земельного участка 5000 м <sup>2</sup>		
Обозначение характерных точек границ	Координаты, м	
	X	Y
1	2	3
n1	307149.12	1225194.04
n2	307176.96	1225314.49
n3	307134.29	1225316.19
n4	307107.15	1225215.19
n1	307149.12	1225194.04



Масштаб 1:10000

**Условные обозначения:**

-  — граница существующего участка,
-  — граница формируемого участка,
-  — граница кадастрового квартала,
-  — граница зоны с особыми условиями использования