

Утверждена Постановлением администрации Дмитровского района
Орловской области

(наименование документа об утверждении, включая наименования
органов государственной власти или органов местного самоуправления,
принявших решение об утверждении схемы или подписавших соглашение
о перераспределении земельных участков)

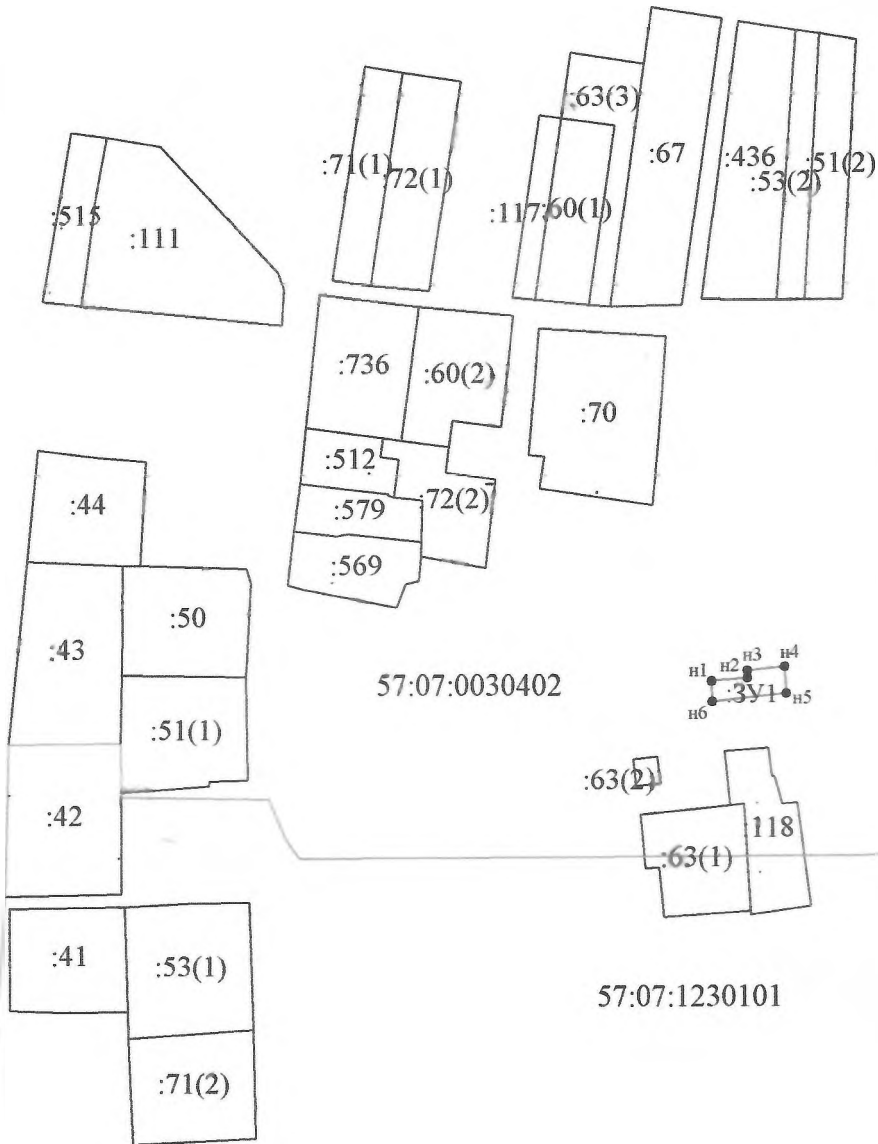
от

года

№

**Схема расположения земельного участка или земельных участков на кадастровом
плане территории**

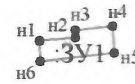
Условный номер земельного участка: -		
Система координат МСК-57		
Площадь земельного участка 255 м ²		
Обозначение характерных точек границ	Координаты, м	
	X	Y
1	2	3
н1	295278.30	1218533.10
н2	295279.38	1218546.77
н3	295282.24	1218546.73
н4	295283.69	1218560.98
н5	295273.42	1218561.61
н6	295270.44	1218533.33
н1	295278.30	1218533.10







57:07:0030402

:63(2)

57:07:1230101



Условные обозначения:

-  – граница существующего участка,
-  – граница формируемого участка,
-  – граница кадастрового квартала,
-  – граница зоны с особыми условиями использования

Масштаб 1:2900