

Утверждена Постановлением администрации Дмитровского района  
Орловской области

(наименование документа об утверждении, включая наименования  
органов государственной власти или органов местного самоуправления,  
принявших решение об утверждении схемы или подписавших соглашение  
о перераспределении земельных участков)

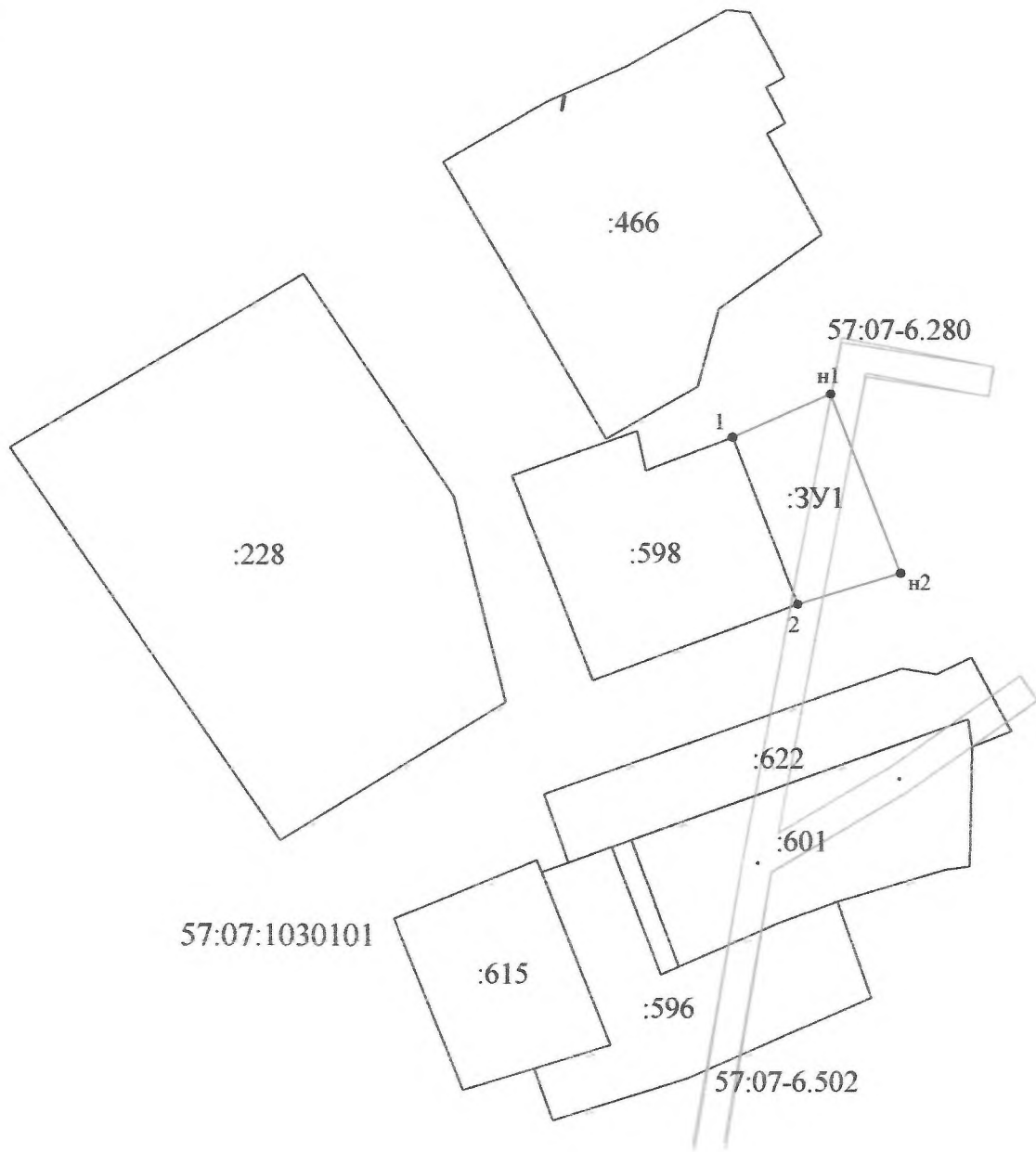
от

года

№

**Схема расположения земельного участка или земельных участков на кадастровом  
плане территории**

Условный номер земельного участка: -		
Система координат МСК-57		
Площадь земельного участка 404 м <sup>2</sup>		
Обозначение характерных точек границ	Координаты, м	
	X	Y
1	2	3
1	294356.44	1240844.90
н1	294362.61	1240858.82
н2	294337.08	1240868.88
2	294332.62	1240854.23
1	294356.44	1240844.90



57:07:1030101

:615

:596

57:07-6.502

:622

:601

:598

:3У1





57:07-6.280

:466

:228

Масштаб 1:1000

**Условные обозначения:**

-  — граница существующего участка,
-  — граница формируемого участка,
-  — граница кадастрового квартала,
-  — граница зоны с особыми условиями использования