

Утверждена

(наименование документа об утверждении, включая наименования органов государственной власти или

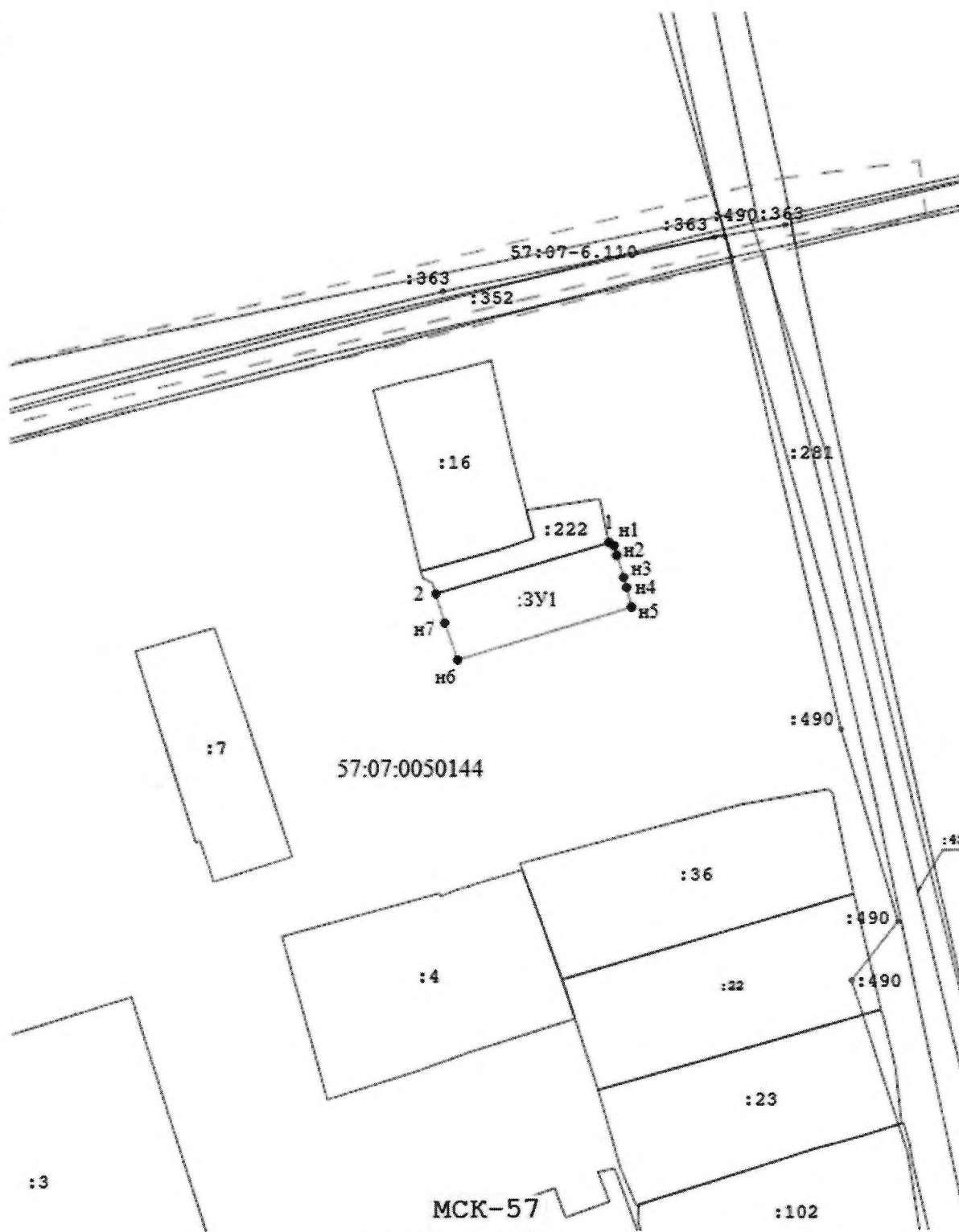
органов местного самоуправления, принявших решение об утверждении схемы или

подписавших соглашение о перераспределении земельных участков)

от _____ № _____

Схема расположения земельного участка или земельных участков на кадастровом плане территории

Условный номер земельного участка — ЗУ 1		
Площадь земельного участка		375 м ²
Обозначение характерных точек границ	Координаты, м	
	X	Y
1	2	3
2	307 297,36	1 227 948,81
1	307 306,05	1 227 978,69
н1	307 305,49	1 227 979,58
н2	307 303,87	1 227 980,04
н3	307 300,06	1 227 981,21
н4	307 298,34	1 227 981,73
н5	307 294,96	1 227 982,54
н6	307 285,98	1 227 952,54
н7	307 292,31	1 227 950,33
2	307 297,36	1 227 948,81






57:07:0050144

МСК-57

Масштаб 1:1 000

Условные обозначения:

-  - Существующая часть границы, имеющиеся в ЕГРН сведения о которой достаточны для определения ее местоположения
-  - вновь образованная часть границы, сведения о которой достаточны для определения ее местоположения
-  - Характерная точка границы, сведения о которой позволяют однозначно определить ее положение на местности