

Утверждена

(наименование документа об утверждении, включая наименование

органов государственной власти или органов местного самоуправления

принявших решение об утверждении схемы или подписавших

соглашение о перераспределении земельных участков)

№ \_\_\_\_\_ от \_\_\_\_\_

### Схема расположения земельного участка на кадастровом плане территории

Условный номер -

Площадь земельного участка - 2003 кв.м.




Система координат МСК-57

Масштаб 1:5000



Обозначение характерных точек границ	Координаты, м	
	X	Y
1	2	3
1	295194,28	1232985,98
2	295130,09	1233052,43
3	295114,50	1233037,37
4	295178,69	1232970,92
1	295194,28	1232985,98

#### Условные обозначения:

-  - Граница кадастрового квартала
-  - Вновь образованная часть границы земельного участка, сведения о которой достаточны для определения ее местоположения
-  - Существующая часть границы, имеющиеся в ЕГРН сведения о которой достаточны для определения ее местоположения
- 57:07:1270101 - Надпись номера кадастрового квартала
- 3У1 - Обозначение земельного участка
- :14 - Надпись кадастрового номера, включенного в ЕГРН
- 1 - Надпись характерной точки границы, сведения о которой позволяют однозначно определить ее положение на местности
- == == == - Земли общего пользования